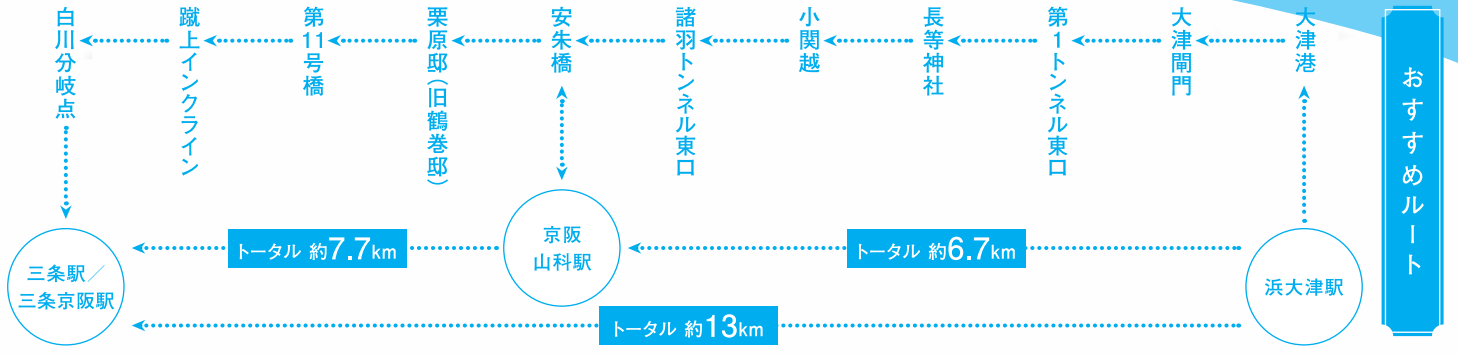


湖都から古都へ 水の路～琵琶湖疏水～をゆく

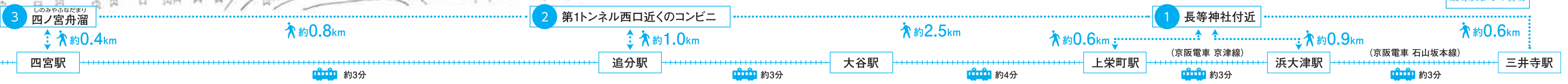
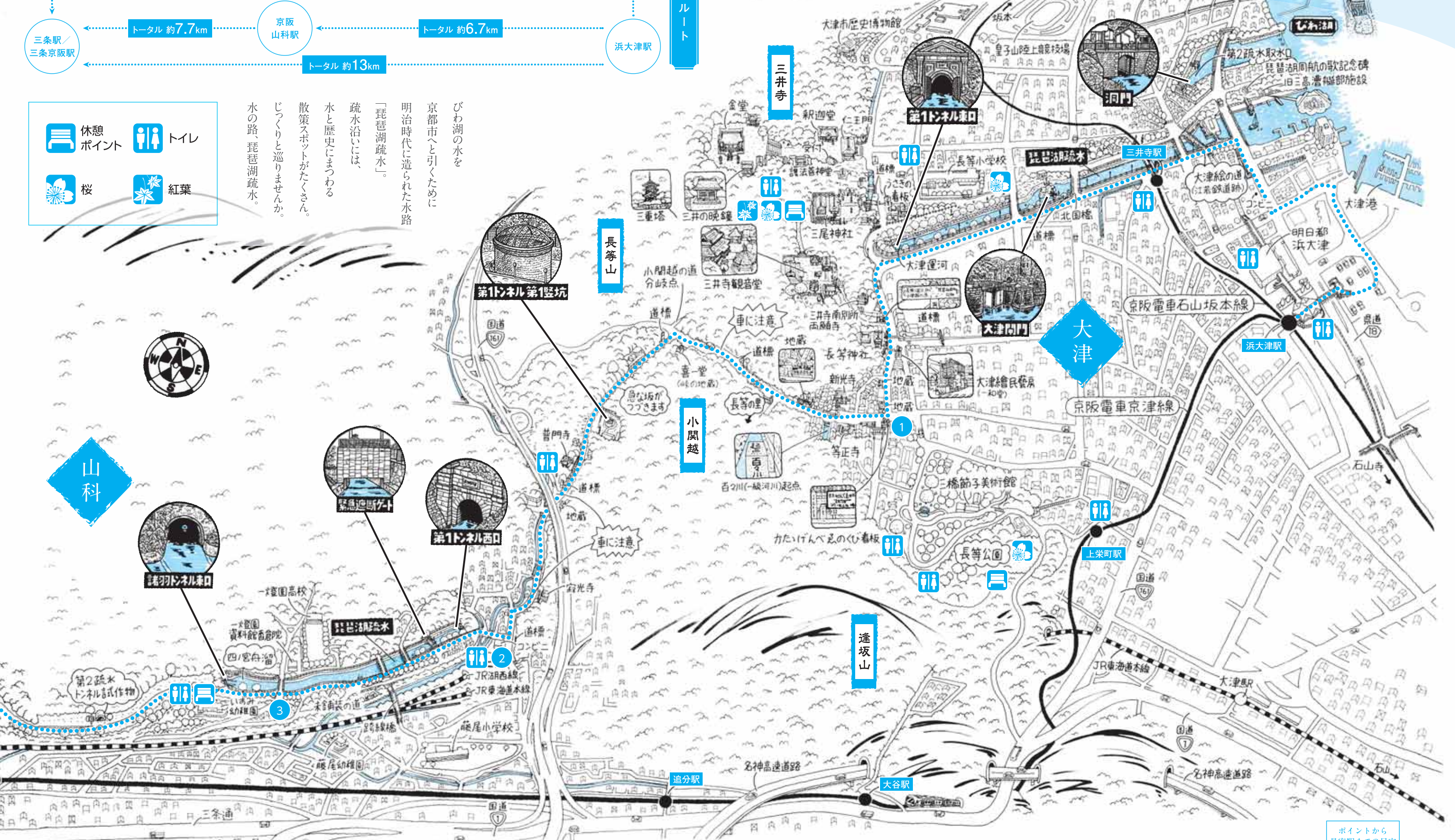
ウォーキングマップ

全行程 約13km
スタート 浜大津駅
ゴール 三条駅



- 休憩ポイント
- トイレ
- 桜
- 紅葉

びわ湖の水を
京都市へと引くために
明治時代に造られた水路
「琵琶湖疏水」。
疏水沿いには、
水と歴史にまつわる
散策スポットがたくさん。
じっくりと巡りませんか。
水の路、琵琶湖疏水。



ポイントから
最寄駅までの目安

琵琶湖疏水、
水と歴史の、
みちめぐり。

岡崎

南禅寺

蹴上インクライン



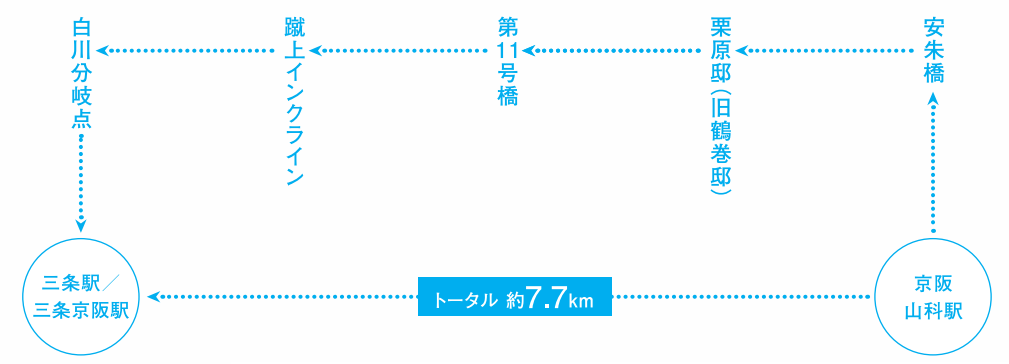
- 休憩ポイント
- トイレ
- 桜
- 紅葉

※冬季は清掃のため琵琶湖疏水の水が抜かれます。

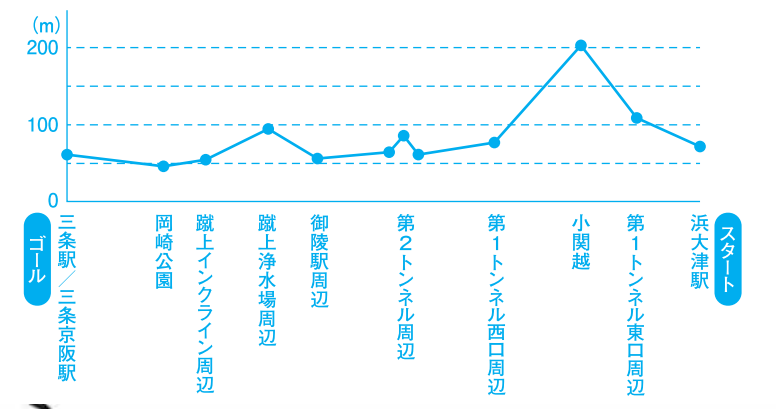
- ◎歩きやすい服装や靴を選びましょう。
- ◎事前にルートをよく確かめてから歩きましょう。
- ◎道に迷ったときは、歩き回らないで地元の人やお店で尋ねましょう。
- ◎社寺は拝観料などが必要な場合があります。
- ◎交通ルールを守り、車両などには十分注意してください。
- ◎タバコのポイ捨ては厳禁。タバコは喫煙場所をお願いします。
- ◎ゴミや空き缶は各自で持ち帰りましょう。

本マップは2016年3月現在のものです。

おすすめルート



高低差



山科

毘沙門堂

日向大神宮

蹴上

旧・御所水道ポンプ室

春ツツジが
きれいです

